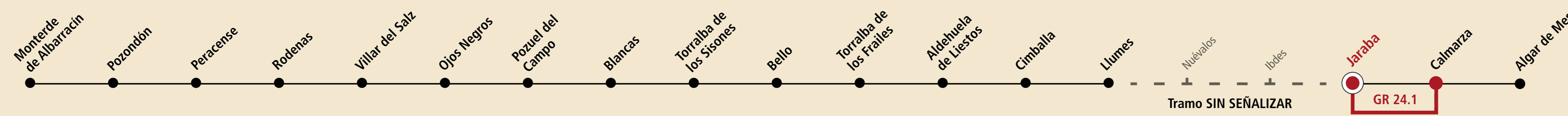


GR 24.1 Jaraba



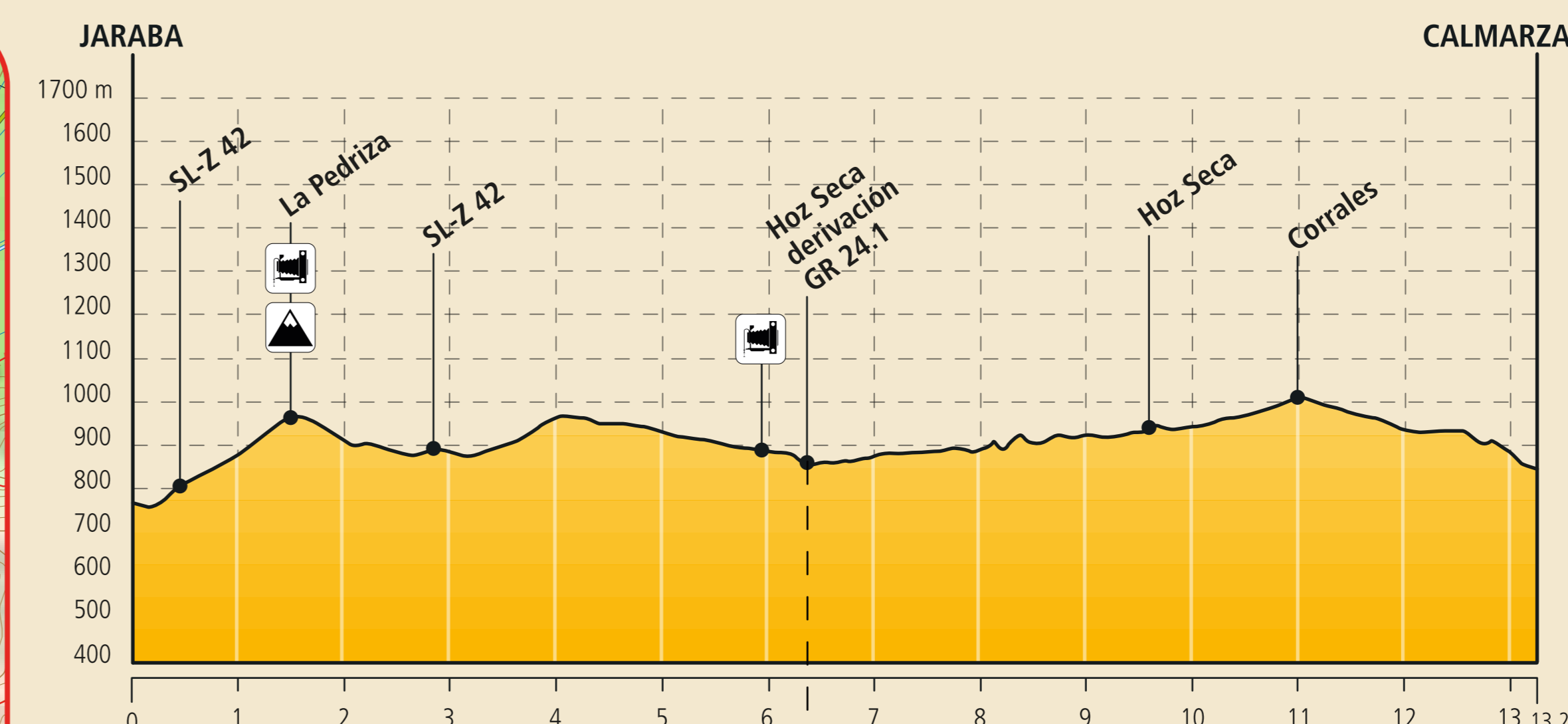
Jaraba >>> Calmarza (por la Hoz Seca y La Pedriza)

El GR 24.1 es una variante señalizada entre Jaraba y Calmarza que se separa de la ruta principal -GR 24- y que discurre por el interior del cañón del río Mesa. Su recorrido parte del balneario de Sicilia en Jaraba por el sendero del monte La Pedriza que asciende hacia este cerro panorámico que destaca con sus 975 m. en la paramera calcárea. A los pocos pasos se deriva el SL-Z 42 Vuelta a La Pedriza, que tras rodear la montaña retorna al GR. La senda continúa por la otra vertiente articulando en su recorrido una combinación de tramos de camino y de senda que le permiten acceder al desfiladero de la Hoz Seca. Una vez se ha alcanzado el interior del agreste desfiladero, el GR 24.1 se escinde en dos ramales. Uno, que toma el curso encañonado del barranco aguas abajo y visita las pinturas rupestres de Roca Benedi, un interesante conjunto de apriscos pastoriles y el enriscado santuario de la Virgen, antes de concluir en el GR 24 a orillas del río Mesa. Mientras que el otro ramal prosigue avanzando barranco arriba, hasta su cabecera en la páramo estepario, donde toma el camino de Campillo que conduce hasta Calmarza, finalizando su recorrido en el GR 24.

The GR 24.1 is a marked variant between Jaraba and Calmarza. It separates from the main route -GR 24-, which runs through the interior of the canyon of the Mesa River.

The route of the GR 24.1 starts from the Sicilia spa, in Jaraba, on the footpath of the Mount La Pedriza; it ascends toward this panoramic mountain, which stands out, with its 975 m, over the calcareous wasteland. A few steps away, the SL-Z 42 Vuelta a La Pedriza branches off which, after going around the mountain, returns to the GR. The path continues on the other slope, in its journey, articulating a combination of sections of road and path that allow it to reach the gorge of La Hoz Seca. Once it has reached the interior of the rugged gorge, the GR 24.1 splits into two branches. One which takes the canyon course of the ravine downstream and visits the rock paintings of Roca Benedi, an interesting group of sheepfolds and the craggy sanctuary of the Virgin, before ending in the GR 24 on the banks of the Mesa River.

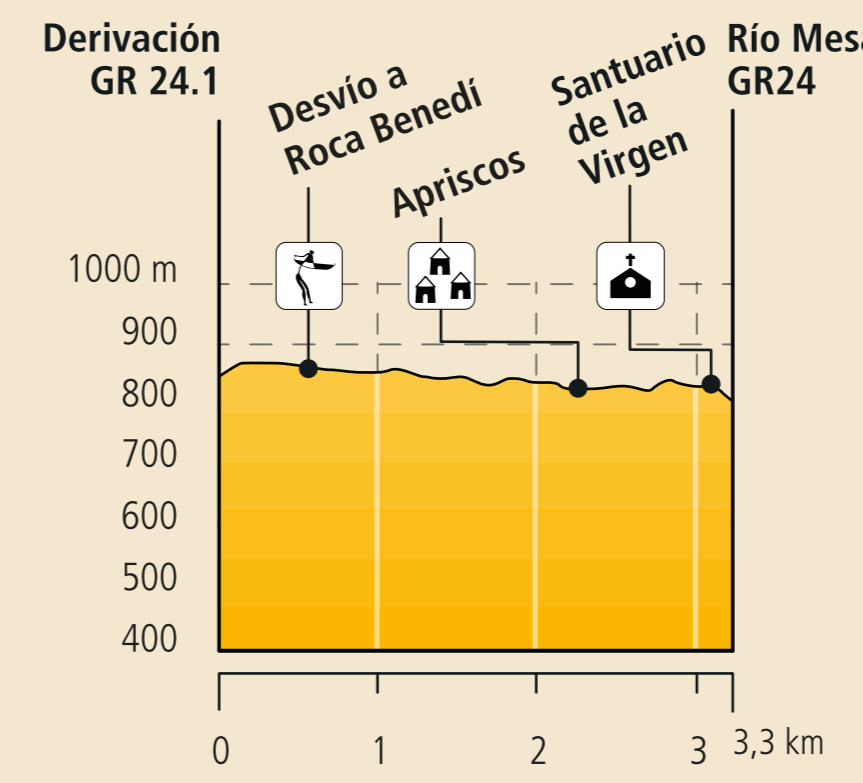
While the other branch continues advancing up the ravine, to its head in the mountain wasteland, where it takes the Campillo road, which leads to Calmarza, finalizing its route on the GR 24.



Jaraba >>> Calmarza (por La Pedriza)

Variante GR 24.1 (por la Hoz Seca)

MIDE	
🕒	Horario / Time: 4 h
⬆️	Desnivel (+) / Accumulated altitude: 500 m
⬆️	Desnivel (-) / Accumulated altitude: 400 m
📏	Distancia / Distance: 13,2 km
🚶	Tipo de vía / Type of path: Travesía, trek
⚠️	2 severidad del medio / severity of the environment
🏠	2 orientación en el itinerario / orientation
👣	2 dificultad / terrain underfoot
🏃	3 esfuerzo necesario / effort required



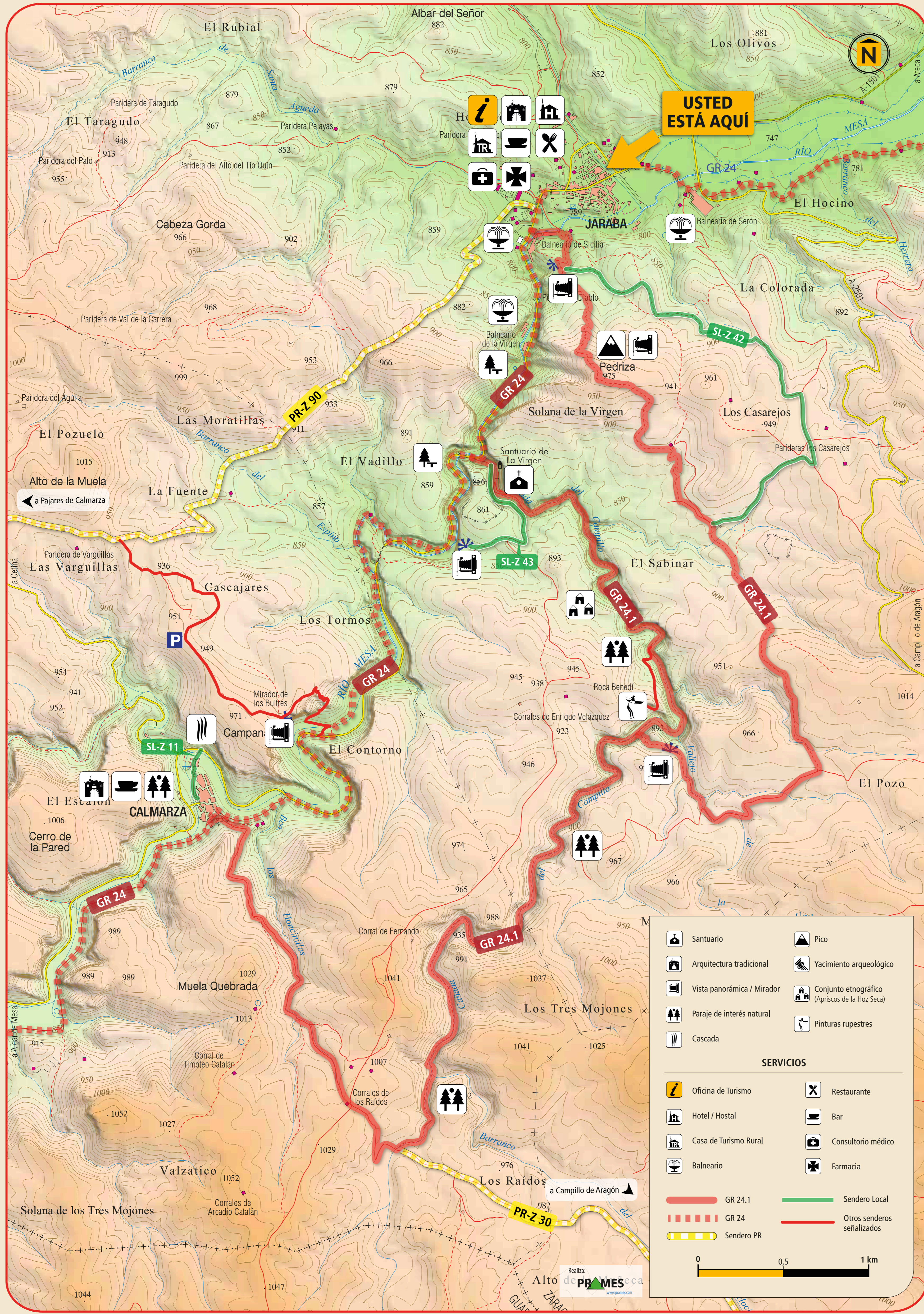
MIDE	
🕒	Horario / Time: 50 min
⬆️	Desnivel (+) / Accumulated altitude: 70 m
⬆️	Desnivel (-) / Accumulated altitude: 0 m
📏	Distancia / Distance: 3,3 km
🚶	Tipo de vía / Type of path: Travesía, trek
⚠️	2 severidad del medio / severity of the environment
🏠	2 orientación en el itinerario / orientation
👣	2 dificultad / terrain underfoot
🏃	1 esfuerzo necesario / effort required

MIDE es un sistema de valoración de las exigencias técnicas y físicas de los recorridos excursionistas. Valoración de 1 a 5 puntos, de menos a más.

MIDE is a system for assessment of the technical and physical demands of hiking routes. Evaluation of 1 to 5 points, from fewer to more.

Más información / more information: www.montanasegura.com

- Respetar la naturaleza y el medio rural por el que camines. Show respect for nature and the environment.
- Planifica tu viaje y avisa a dónde vas. Plan your trip and let somebody know where you are going.
- Utiliza calzado adecuado y llévate el equipo necesario para la excursión (teléfono, agua, etc.). Use adequate footwear and be prepared (take drinking water, a mobile telephone, etc.).
- Aunque el itinerario está señalizado, no olvides tomar algunas precauciones, pues la señalización puede haber sufrido daños. Un mapa de la zona siempre ayuda. Although the paths are signalled, remember to take a map of the area.
- Recuerda que está prohibido encender fuego. Remember that the lighting of fire is strictly prohibited.
- Mantén el entorno limpio. No arrojes basuras. Keep the area clean and tidy. Do not leave any litter.



🏠 Santuario	🏔️ Pico
🏡 Arquitectura tradicional	🏛️ Yacimiento arqueológico
🏞️ Vista panorámica / Mirador	🏘️ Conjunto etnográfico (Apriscos de la Hoz Seca)
🌳 Paraje de interés natural	🎨 Pinturas rupestres
🌊 Cascada	

SERVICIOS	
🗺️ Oficina de Turismo	🍽️ Restaurante
🏨 Hotel / Hostal	🍷 Bar
🏡 Casa de Turismo Rural	🏥 Consultorio médico
🛀 Balneario	🏪 Farmacia

👉 GR 24.1	👉 Sendero Local
👉 GR 24	👉 Otros senderos señalizados
👉 Sendero PR	



// Santuario de la Virgen en la Hoz Seca.



// Aprisco en el barranco de la Hoz Seca.

Marcas de seguimiento del sendero de Gran Recorrido
Marks to follow the long-distance path

- Continuidad de sendero / Continuity trail
- Cambio de dirección / Change of direction
- Dirección equivocada / Wrong direction

Senderos turísticos de Aragón



FEDERACIÓN ARAGONESA DE MONTANISMO
senderos@fam.es

GOBIERNO DE ARAGON

